

# Основы морского пространственного планирования в Балтийском море



## **Дзинтра Упмаце**

Заместитель руководителя Секретариата  
Инициативы по пространственному планированию  
региона Балтийского моря (VASAB)

IX Форум “Стратегическое планирование в регионах и городах России”  
Санкт-Петербург 18-19 Октября 2010

# VASAB



Видение картины будущего и стратегии в регионе Балтийского моря 2010


## организация:

Межправительственная сеть, основанная в 1992 с целью способствовать сотрудничеству в сфере пространственного планирования и развития в странах региона Балтийского моря

Беларуси, Германии, Дании, Латвии, Литвы, Норвегии, Польши, России, Финляндии и Швеции

## главная миссия:

Подготовить основные положения политики территориального развития региона Балтийского моря и обеспечить постоянный обмен между странами региона научно-техническими знаниями и опытом пространственного планирования и развития



# Историческое развитие МПП



**2007** - Рабочая группа VASAB по планированию морепользования и комплексного управления прибрежной зоной (EWW)

Документ ЕС (EU Blue Paper)  
о комплексной Морской политике

Рекомендации комиссии HELCOM по  
внедрению принципов широкомасштабного  
морского пространственного планирования

Дорожная карта ЕС по МПП

**2009** - Компендиум по системам морского пространственного планирования в странах РБМ

- Семинар для экспертов VASAB и прочих заинтересованных сторон о сложных вопросах МПП в Балтийском море

- VASAB Долгосрочная перспектива – полностью интегрированное морское и наземное пространственное планирование в РБМ

- Проект BaltSeaPlan – Планирование будущего Балтийского моря

Стратегия ЕС в отношении РБМ

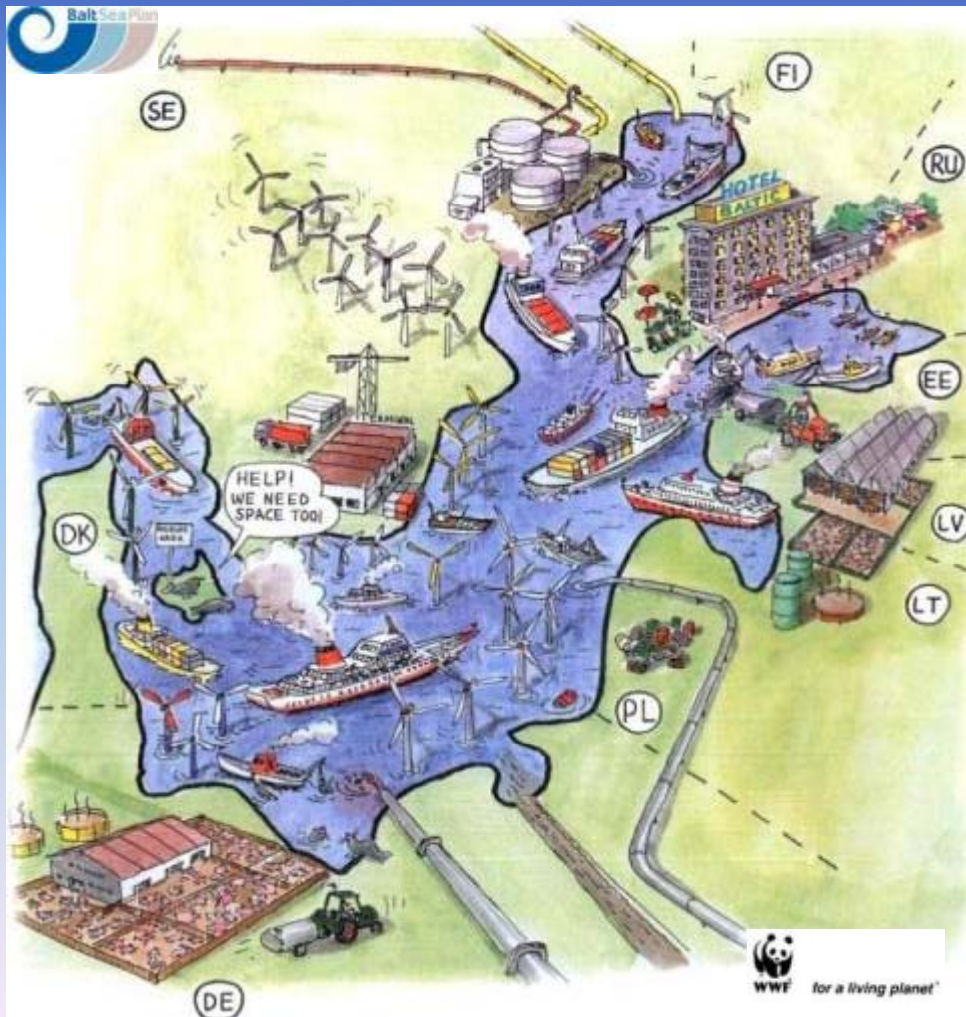
Экспертная группа СГБМ по вопросам  
морской политики

**2010** - Объединённая рабочая группа VASAB-HELCOM по морскому пространственному планированию

- Подготовительные мероприятия ЕС по МПП в Балтийском море “План Ботния”



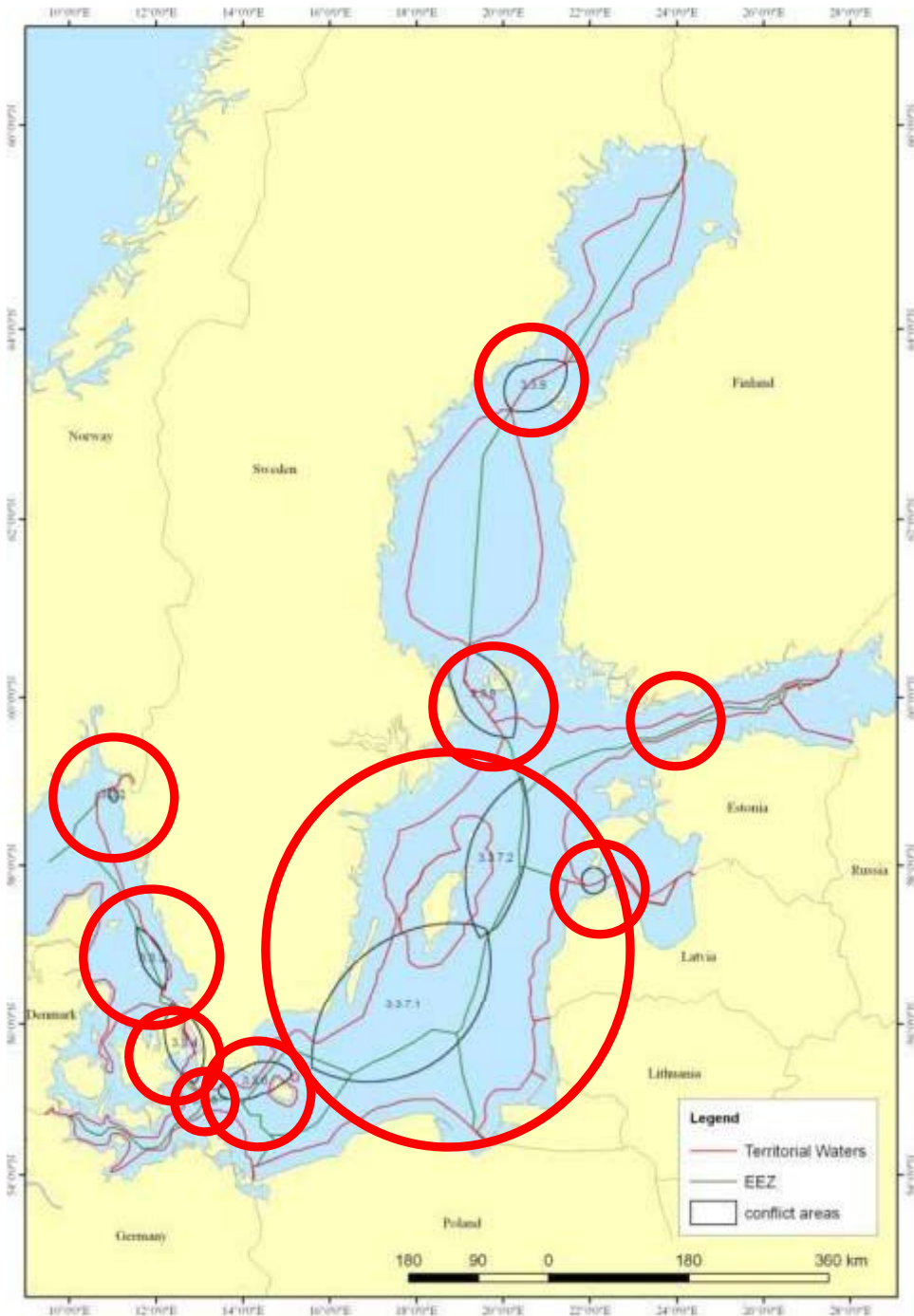
# UNESCO определяет морское пространственное планирование как

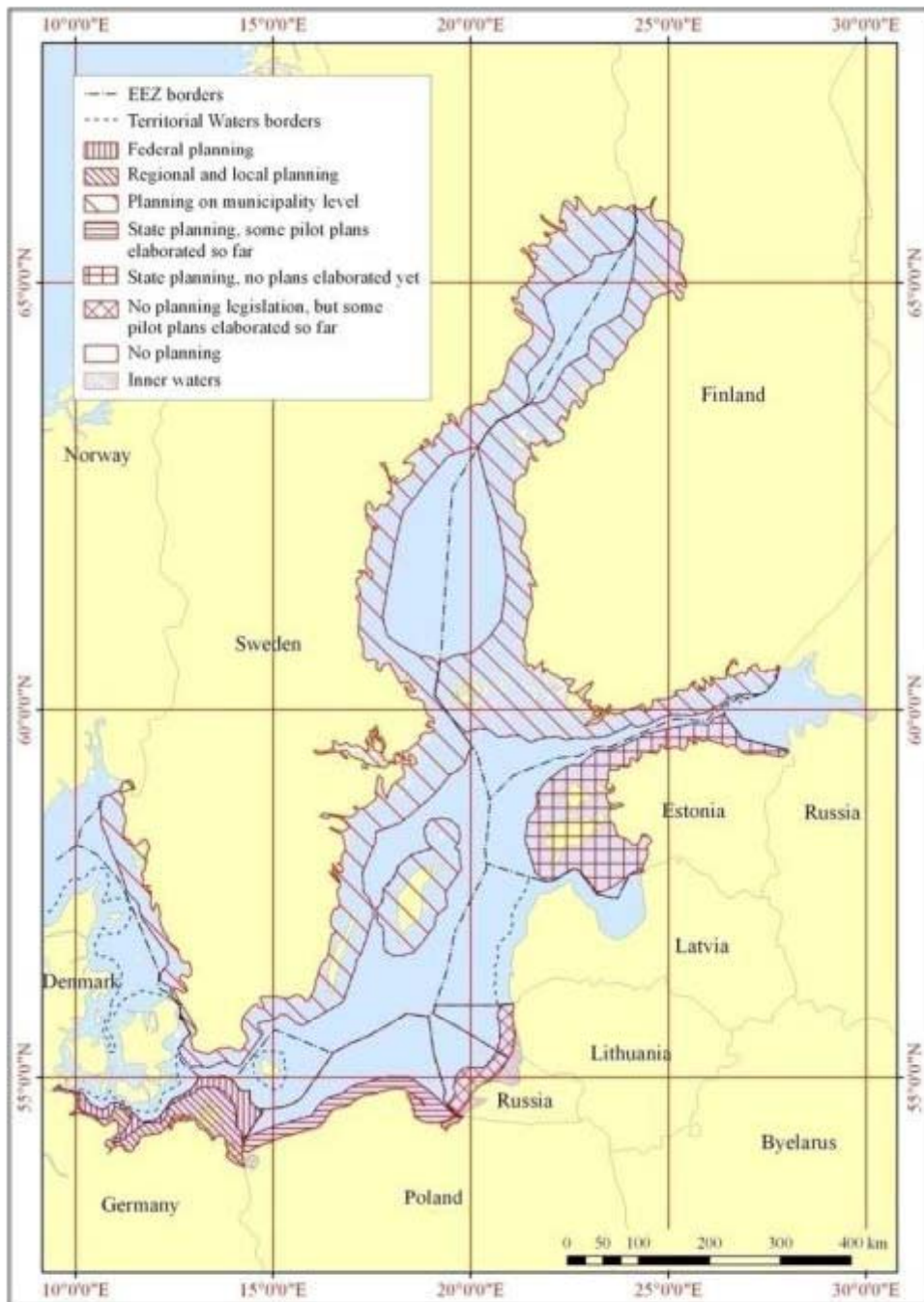


*процесс анализа и дислоцирования специфического использования (или неиспользования) тех или иных частей трёхмерных морских пространств (экосистем) с целью достижения экологических, экономических и социальных целей, которые обычно определяются в результате политического процесса*

Элер и Дувэр  
Видение грядущих перемен, затрагивающих море  
Международный семинар UNESCO по морскому пространственному планированию, 2006

Зоны пространственных  
конфликтов в Балтийском море





## Морское пространственное планирование в Балтийском море в 2008 г.



# COMPENDIUM

on Maritime Spatial Planning Systems  
in the Baltic Sea Region Countries



Warsaw-Gdańsk 2009



Компендиум систем  
морского  
пространственного  
планирования в странах  
РБМ



East West Window



**Проект пространственного  
плана для западной части  
Гданьского залива (Польша)**



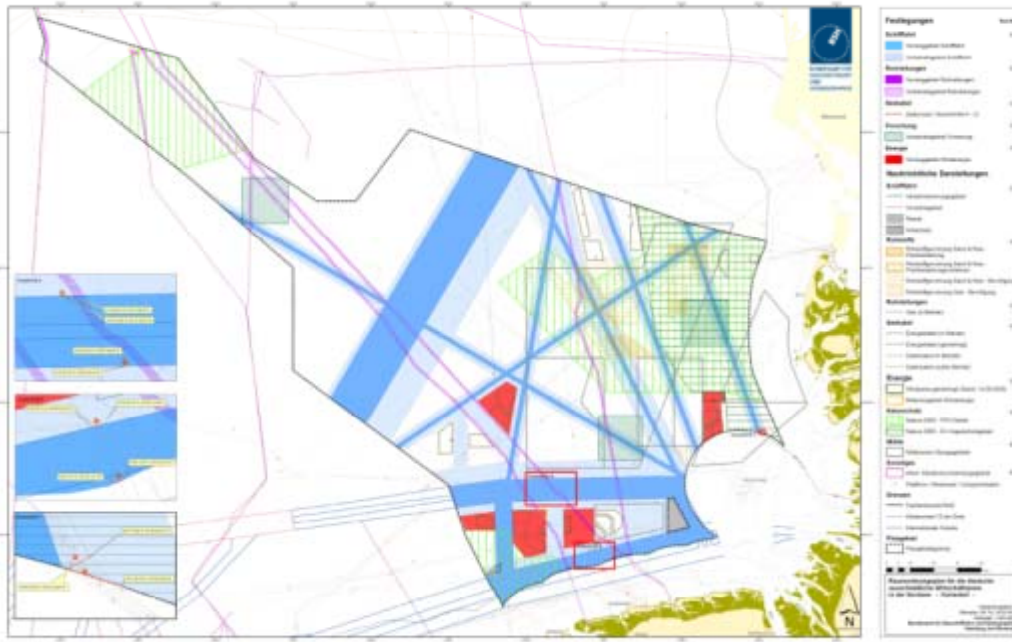
**Legend**

- bathing area
- sea transport, port activities, maritime investment
- military
- others
- ferry terminal
- sea port
- wreck
- scope of plan
- reach of bathing area (along beach)
- axis of navigation route
- infrastructure corridor
- cable
- cable (100 m buffer)
- military area
- culture park
- fish habitat
- NATURA 2000 (habitat)
- NATURA 2000 (birds)
- planned heritage protection zone

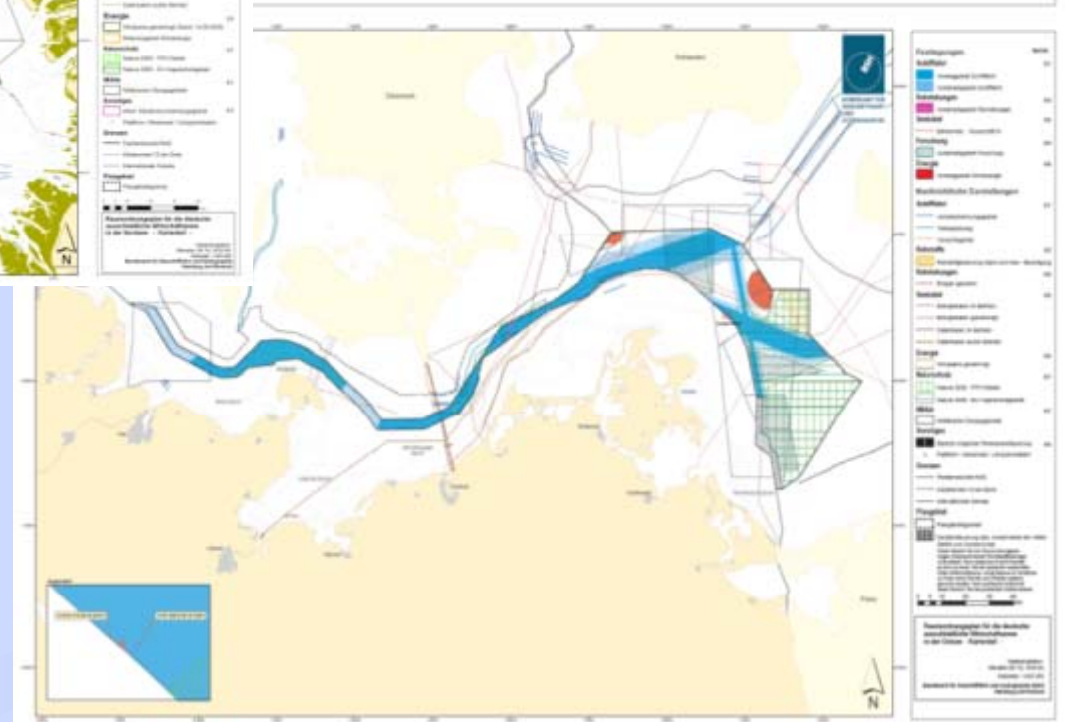


# Морской пространственный план для немецкой ИЭЗ (исключительной экономической зоны)

Raumordnungsplan für die deutsche ausschließliche Wirtschaftszone in der Nordsee - Kartenteil -

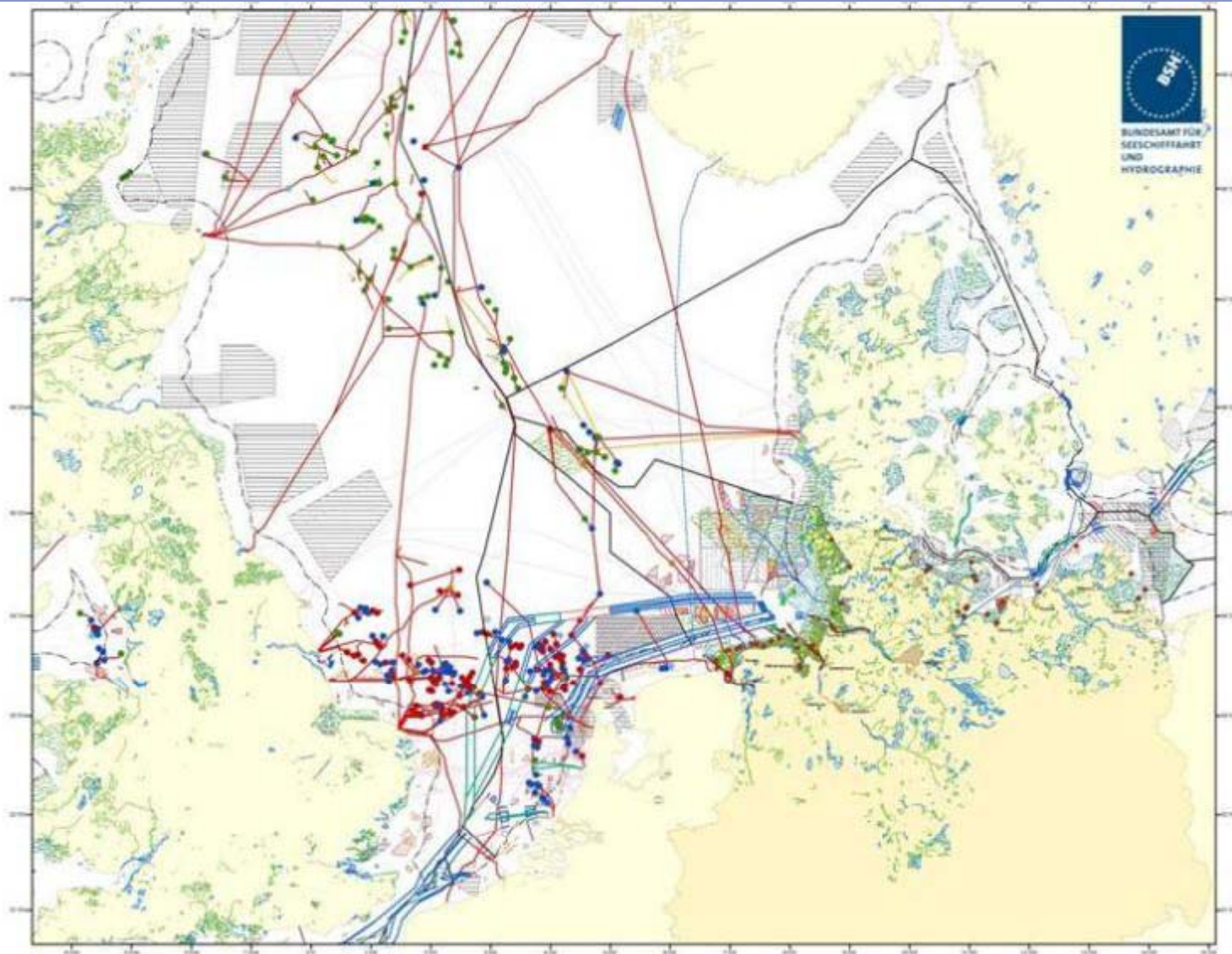


Raumordnungsplan für die deutsche ausschließliche Wirtschaftszone in der Ostsee - Kartenteil -



# Международное сотрудничество в Северном море

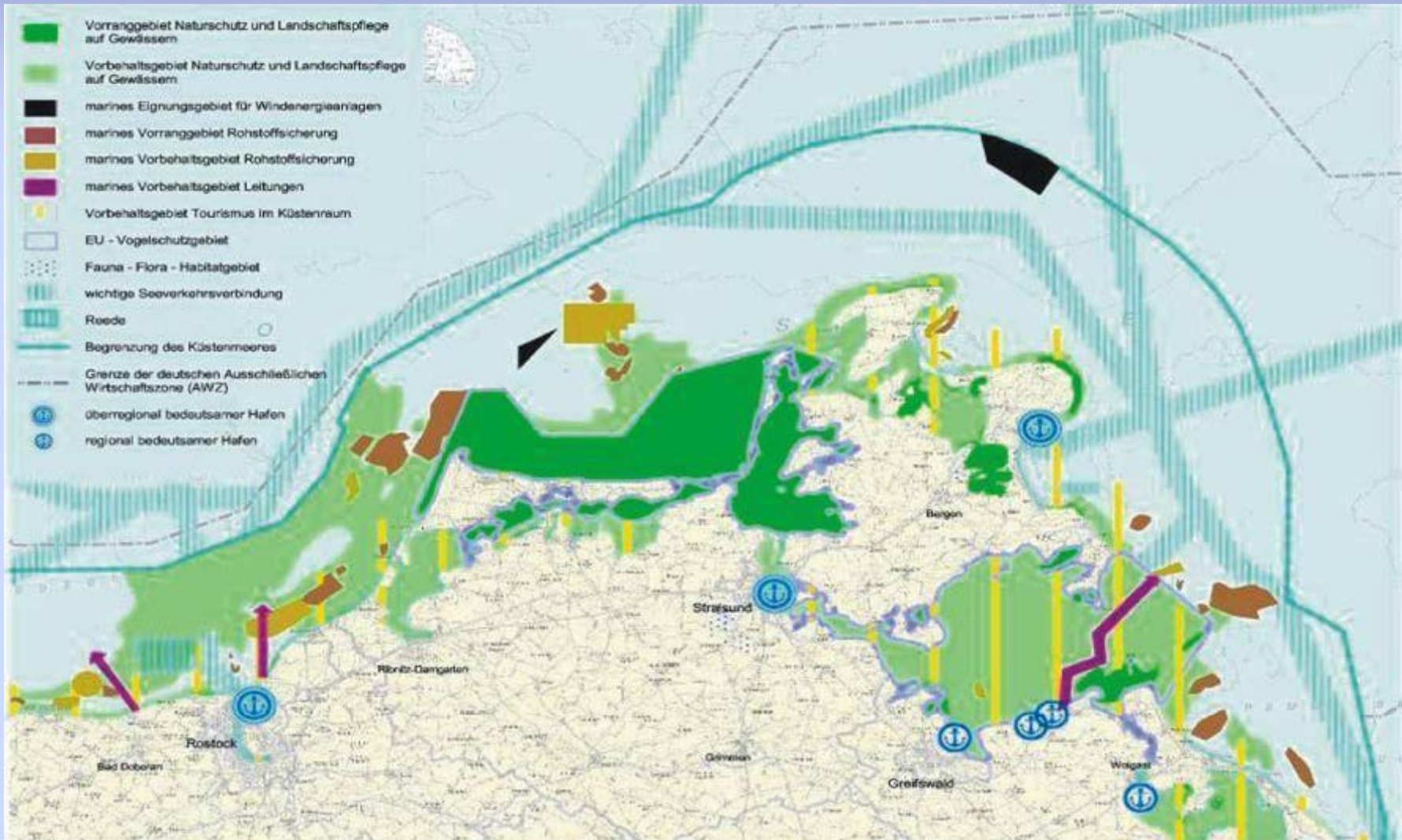
Продолжается трансграничный консультационный процесс





# Морской пространственный план:

по германским территориальным водам Балтийского моря  
Мекленбург - Передняя Померания





VASAB Expert and Stakeholder Workshop  
on Maritime Spatial Planning Challenges in the Baltic Sea,  
Vilnius, 15 October 2009

VISION &  
STRATEGIES  
**2010**  
AROUND THE  
BALTIC


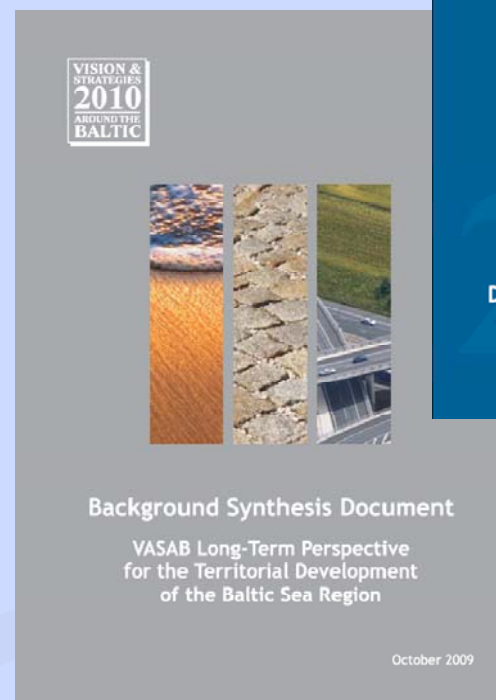




# Долгосрочная перспектива VASAB



- Тенденции и условия территориального развития
- Перспектива территориальной связанности в регионе Балтийского моря к 2030 году
- Основные положения политики и конкретные действия, направленные на достижение перспективы:
  - **Создание городских сетей и партнерских отношений между городом и сельской местностью (9 мероприятий)**
  - **Решение вопроса доступности территорий (10 мероприятий, 6 из которых – в сфере транспорта)**
  - **Морское пространственное планирование и менеджмент (3 мероприятия)**
- **Дополнение: (Synthesis document)**  
Документ, обобщающий тенденции и сложности, выявленные в результате анализа, осуществлённого в рамках проекта East West Window



## Functional profile of urban regions and centres \*

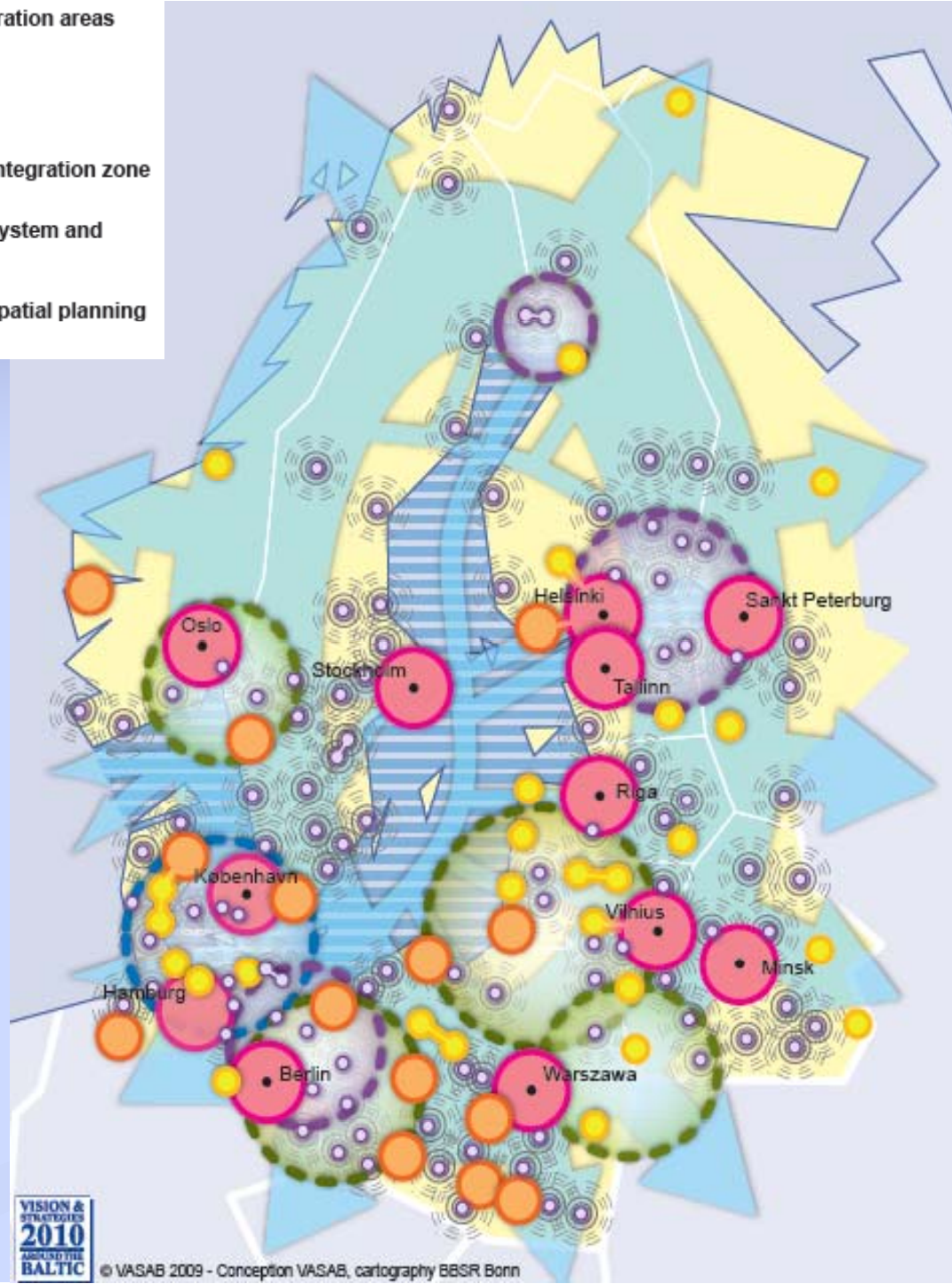
-  Global gateway with prominent R&D and knowledge intensive business services
-  BSR gateway with well developed R&D and knowledge intensive business services
-  Urban region in process of metropolisation with growing globally linked R&D and knowledge intensive services
-  Regional development centre providing high quality services to residents in the surrounding area
-  Bi-polar and multipolar urban development

\* Urban regions as defined in the report 'Towards an Integrated Baltic Sea Region', Nordregio, Stockholm 2008

- ### Cross-border cluster cooperation areas
-  Existing
  -  Potential
  -  Cross border global integration zone
  -  Integrated transport system and international links
  -  Integrated maritime spatial planning

## 2030 : Перспектива территориального развития

Это воистину морской макрорегион Европы, в котором происходит комплексное наземное и морское пространственное планирование и менеджмент. Балтийское море признаётся общим достоянием и ресурсом развития всех стран, а принципы морского пространственного планирования снижают угрозу потенциальных конфликтов из-за его использования как для нынешнего, так и для будущих поколений.





# Сущность долгосрочной перспективы

Основные положения политики и конкретные действия, направленные на достижение территориальной связанности

## Улучшение морского территориального планирования и менеджмента

### План действий 20:

**Организовать конференцию стран РБМ** с участием всех заинтересованных сторон с целью выработать общий подход к морскому пространственному планированию в Балтийском море.

### План действий 21:

**Подготовить и внедрить демонстрационные проекты** для некоторых зон Балтийского моря, с которыми связаны конфликты по поводу интенсивного морепользования (например, в Финском заливе, Рижском заливе, проливе Норра-Кваркен, в южной части Ботнического залива, включая архипелаги, датские проливы и территории морского шельфа к югу и востоку от Оланда и Готланда, а также в других соответствующих участках на Балтийском моря.

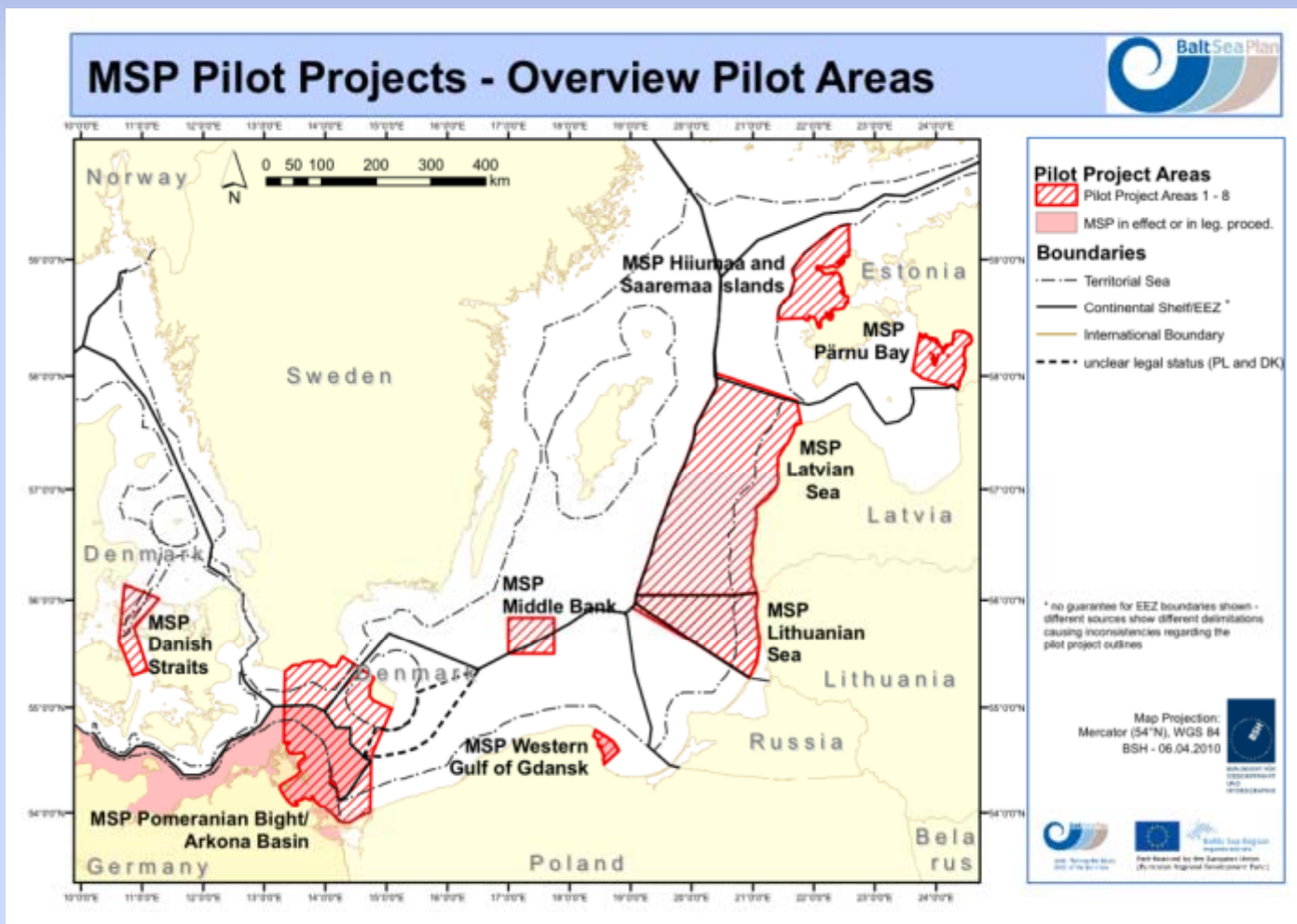
### План действий 22:

**Инициировать совместные действия по наращиванию потенциала в сфере морского пространственного планирования**, чтобы обеспечить обмен опытом, способствовать доступу к образованию и повысить компетентность в данной сфере на уровне всего РБМ.

# BaltSeaPlan



Проект BaltSeaPlan (2009-2012) – совместная работа 14 участников из Германии, Польши, Швеции, Латвии, Литвы и Эстонии, направленная на представление и реализацию морского пространственного планирования РБМ



[www.baltseaplan.eu](http://www.baltseaplan.eu)



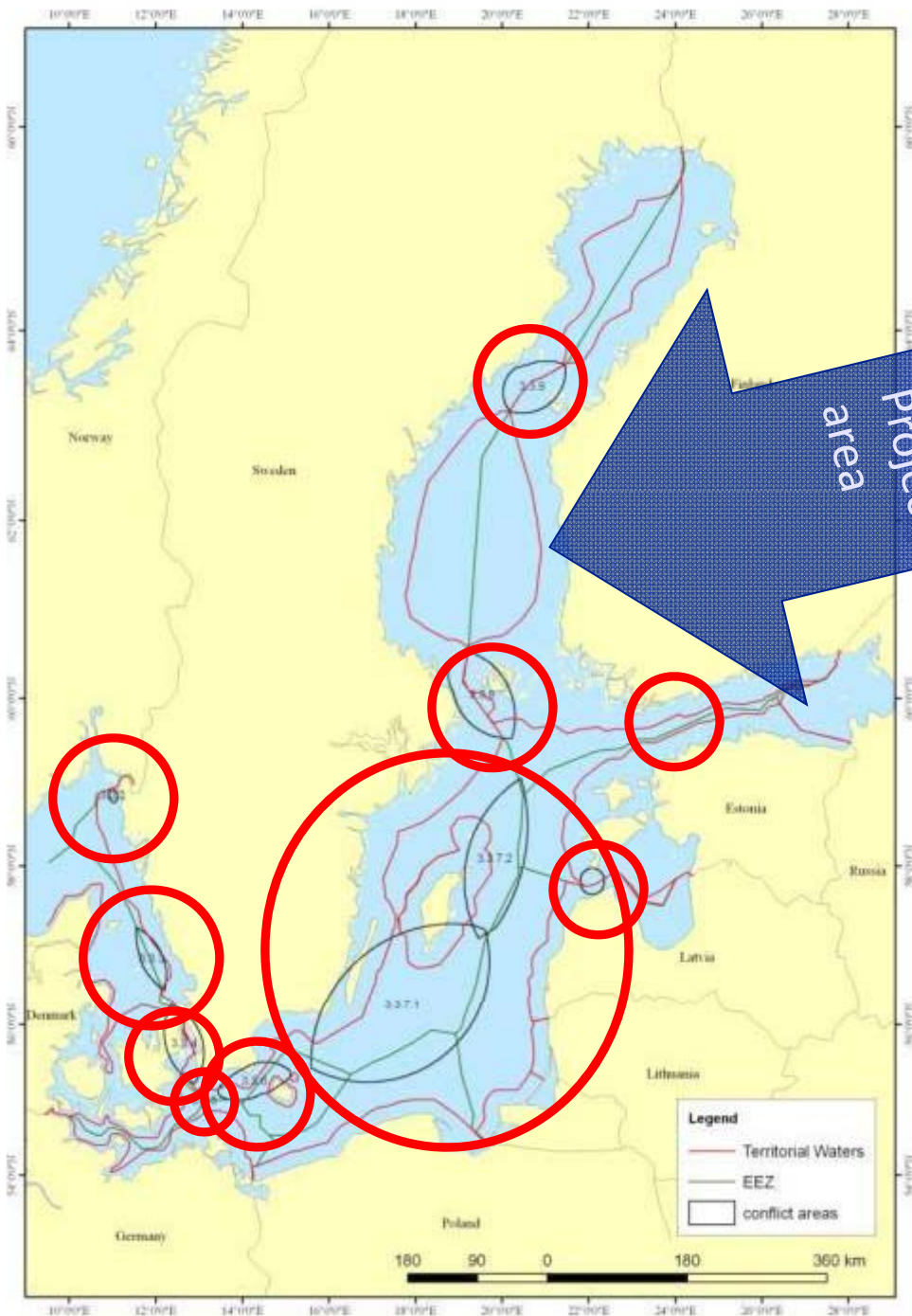
# План Ботния

- 18 месяцев
- 7 партнёров (FI, SE, VASAB, Nordregio) HELCOM – Ведущий партнёр
- Инициировать и способствовать реализации суб-регионального проекта МПП в Ботническом море (Швеция и Финляндия)
- Сопоставить и оценить данные для МПП в Ботническом море
- Протестировать методики МПП и создать проект плана для Ботнического моря
- Распространить наработки и опыт для их более широкого использования

## План Ботния

Зоны пространственных  
конфликтов в Балтийском  
море

**East West Window**





# Принципы широкомасштабного морского пространственного планирования в Балтийском море




Проект от 04.10.2010

1. Устойчивый менеджмент пространства Балтийского моря
2. Экосистемный подход к планированию
3. Долгосрочные перспективы и цели
4. Принцип экологической предосторожности
5. Участие и прозрачность
6. Высокое качество данных и информационной базы
7. Транснациональная координация и консультации
8. Взаимосвязанное наземное и морское пространственное планирование
9. Планирование, с учётом характерных и пространственных условий на различных участках морского пространства
10. Продолжающееся планирование

# Основы морского пространственного планирования в Балтийском море

VISION &  
STRATEGIES  
**2010**  
AROUND THE  
BALTIC







**СПАСИБО!**

**[WWW.VASAB.ORG](http://WWW.VASAB.ORG)**